




ANNEXE n°8


 Périmètre de prescription

Desserte

 Route départementale

 Axe à deux voies et deux issues

















Hydrant normalisé

 Poteau incendie

Mise à jour : septembre 2011

Distance (m)

Hydrant Desserte

	150	100
	150	250
	150	500
	150	1000
	250	100
	250	250
	250	500
	250	1000
	500	100
	500	250
	500	500
	500	1000
	1000	100
	1000	250
	1000	500
	1000	1000

Plan de prévention des risques naturels prévisibles d'incendie de forêt sur le massif de la Cavayère

Communes de Carcassonne, Fontiès d'Aude, Montirat et Palaja.

Carte des zones défendables

1:25000

